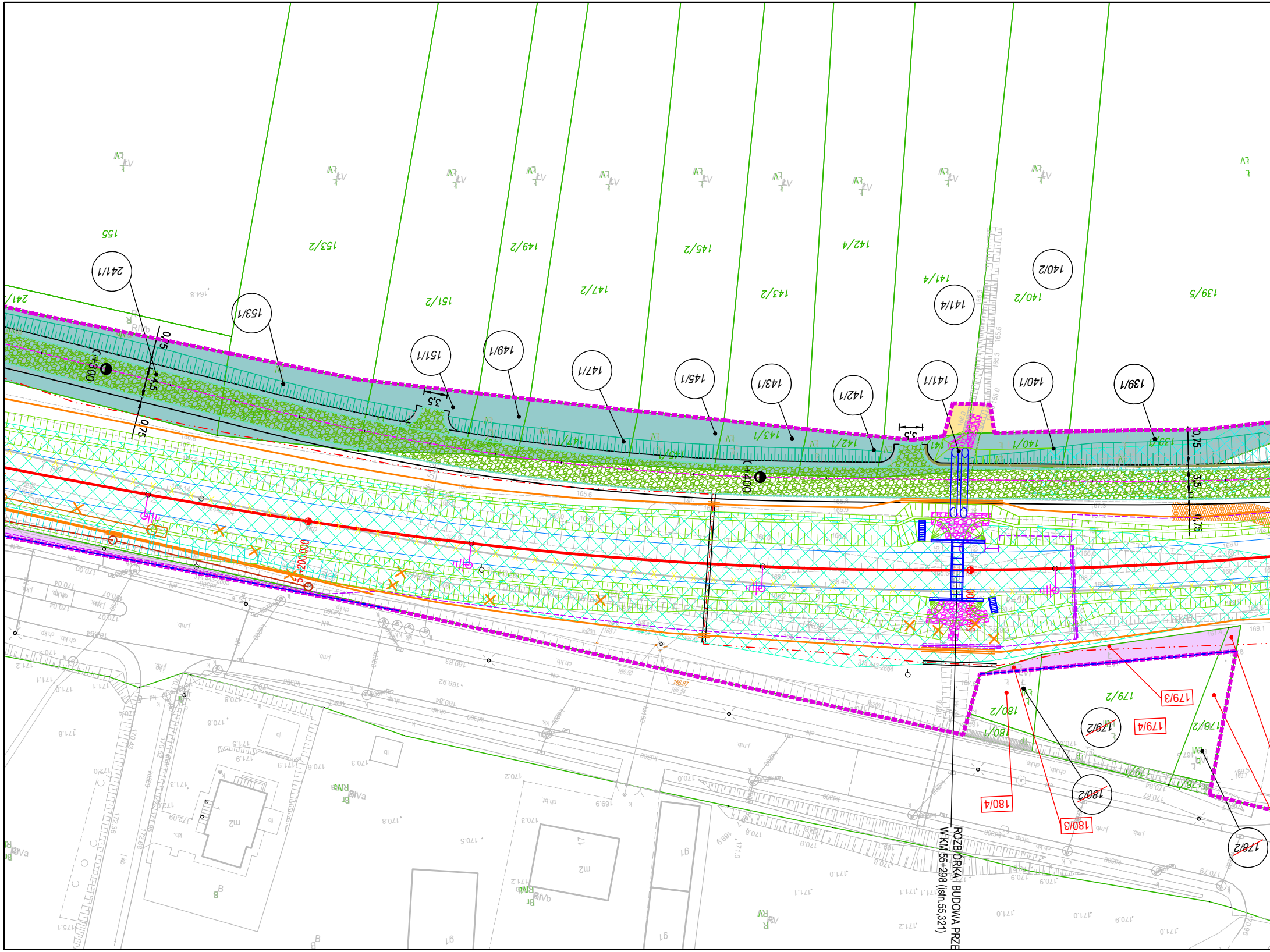
155
153/2
149/2
145/2
142/4
241/1
153/1
151/2
151/1
149/1
147/2
147/1
145/1
143/2
143/1
142/1
141/4
141/1
140/2
140/1
139/5
139/1
km 55+300
km 55+400
55+200,000
0,75
4,5
3,5
180/2
180/1
180/4
180/3
179/2
179/3
179/4
178/2
ROZBIÓRKA I BUDOWA PRZE
W KM 55+298 (istn.55,321)
ŁV
RIVa
RIVb
Bi
dr
B
m2

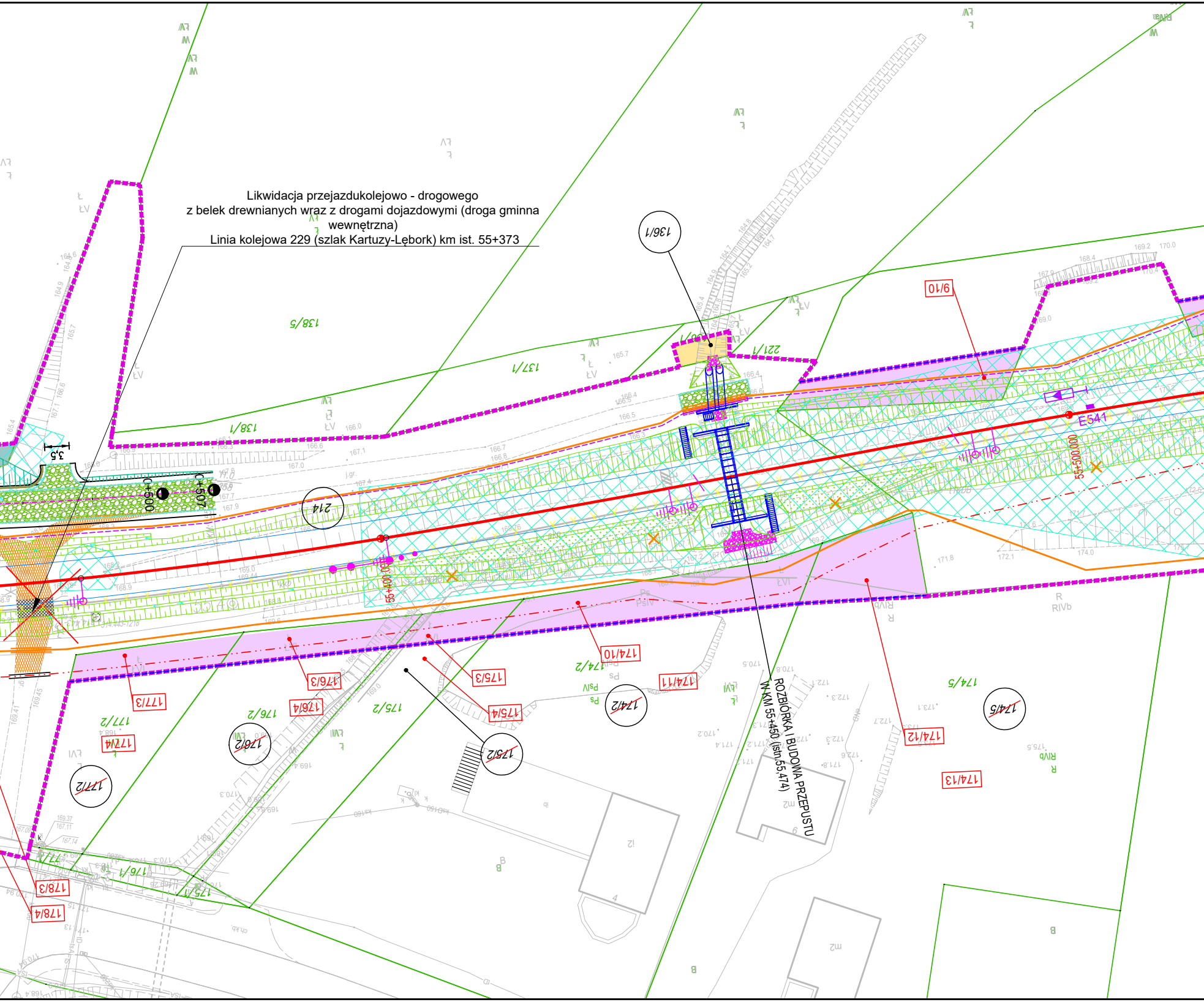

Likwidacja przejazdukolejowo - drogowego
z belek drewnianych wraz z drogami dojazdowymi (droga gminna wewnętrzna)
Linia kolejowa 229 (szlak Kartuzy-Lębork) km ist. 55+373

ROZBIÓRKA I BUDOWA PRZEPUSTU
W KM 55+450 (istn.55,474)

136/1
138/5
137/1
138/1
221/1
9/10
214
3,5
0+500
0+507
E541
55+500.000
55+400.000
174/10
174/11
174/2
174/5
174/12
174/13
175/3
175/4
175/2
176/3
176/4
176/2
177/3
177/4
177/2
178/3
178/4
176/1
175/1

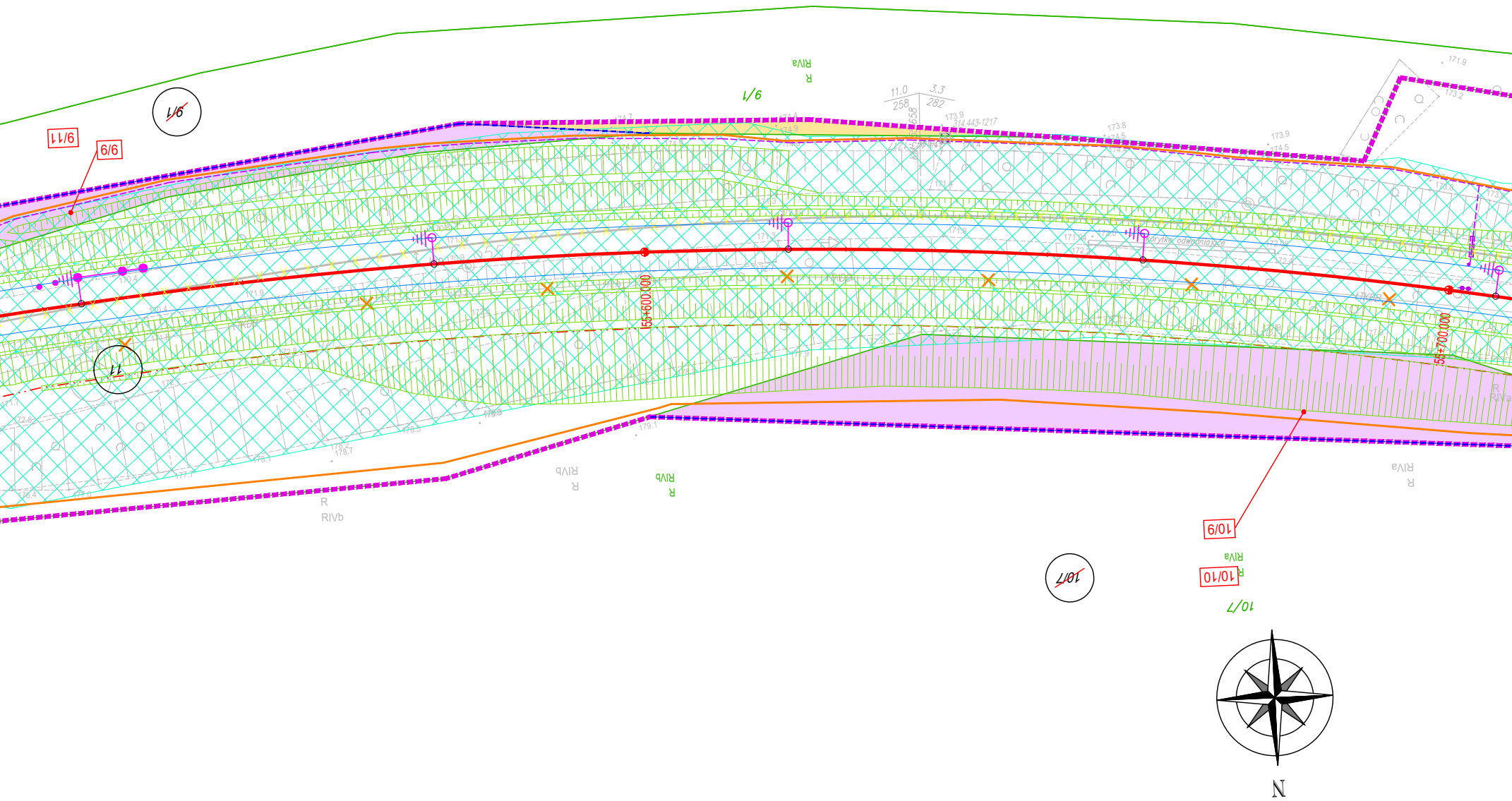
9/1
9/11
6/6
9/1
11
R
RIVa
R
RIVb
55+600.000
55+700.000
10/9
10/10
10/7
10/7
N

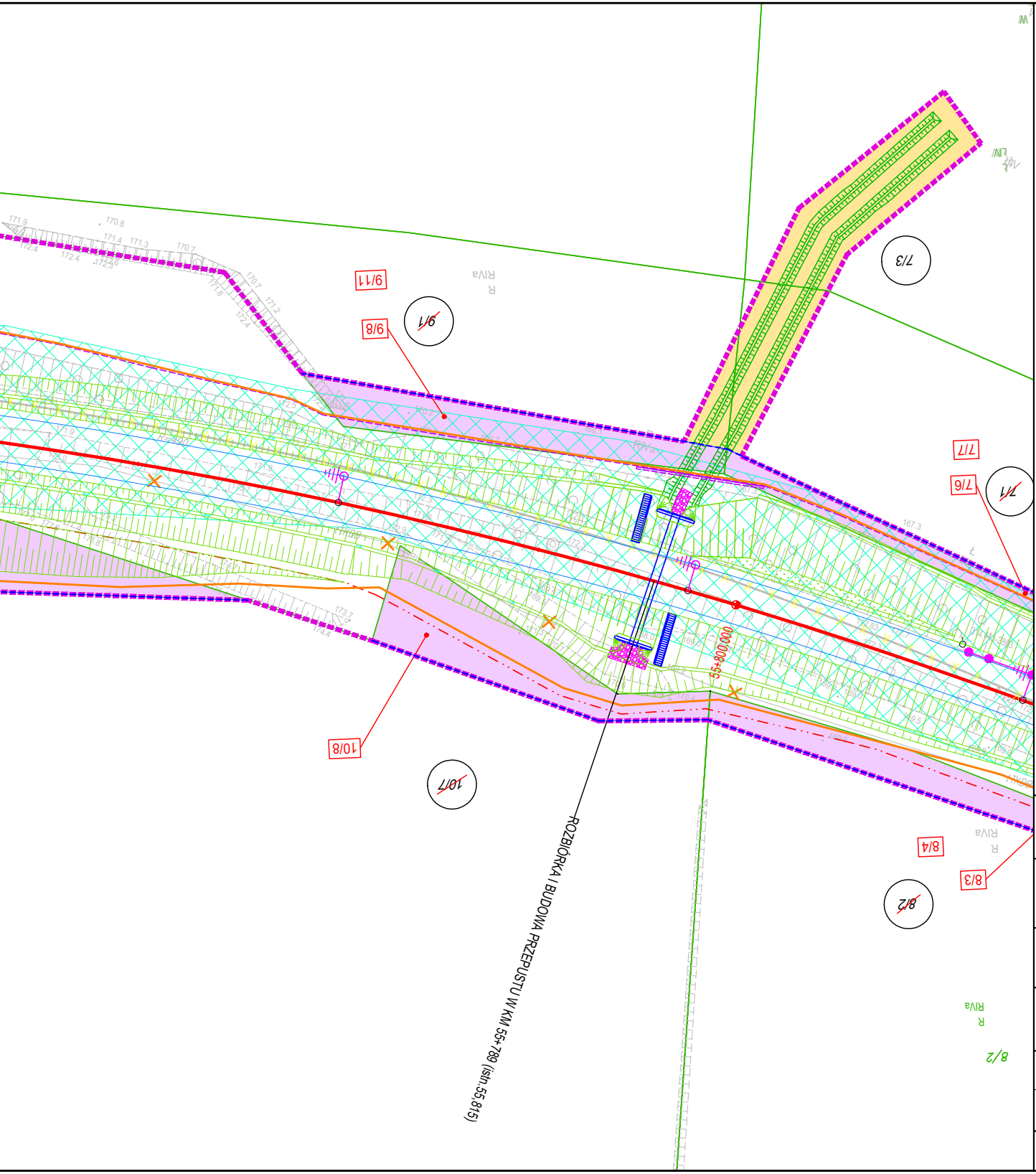
9/11
9/8
9/1
7/3
7/7
7/6
7/1
10/8
10/7
8/4
8/3
8/2
8/2
55+800,000
ROZBIÓRKA I BUDOWA PRZEPUSTU W KM 55+789 (istn.55,815)
R
RIVa

LEGENDA

▭	Zakres inwestycji objęty wnioskiem
▭	Linie rozgraniczające i/lub wydzielenia pasów drogowych dróg różnych kategorii
○ 212/2	Numery działek ewidencyjnych w obrębie inwestycji
○ ~~212/2~~	Numery działek ewidencyjnych w obrębie inwestycji podlegające podziałowi
212/2	Numery działek ewidencyjnych powstałe po podziale
🟪	Zakres działek lub części działek do przejęcia na rzecz Skarbu Państwa w użytkowanie wieczyste PKP PLK S.A. oraz należących do Skarbu Państwa do przejęcia w użytrkowanie wieczyste PKP PLK S.A.
🟫	Zakres działek lub części działek do przejęcia na rzecz województwa pomorskiego zajmowanych na rzecz budowanych i przebudowywanych dróg wojewódzkich
🟧	Zakres działek lub części działek do przejęcia na rzecz powiatu kartuskiego zajmowanych na rzecz budowanych i przebudowywanych dróg publicznych powiatowych
🟩	Zakres działek lub części działek do przejęcia na rzecz gmin zajmowanych na rzecz budowanych i przebudowywanych dróg publicznych
🟦	Zakres działek lub części działek do bezpłatnego zajęcia w ramach czasowego ograniczenia w korzystaniu - drogi publiczne
🟦	Zakres działek lub części działek do bezpłatnego zajęcia w ramach czasowego ograniczenia w korzystaniu - wody płynące
🟨	Działki lub części działek dla których określono ograniczenia w korzystaniu z nieruchomości w celu zapewniwnia prawa do wejścia na teren nieruchomości dla prowadzenia inwestycji kolejowej zgodnie z art, 9q, ust.1, pkt 6 ustawy z dnia 28 marca 2003 r. o transporcie kolejowym
▭	Inwestycje sąsiadujące, w stanie realizacji nie mające powiązania z inwestycją określoną we wniosku
⬜	Część inwestycji objęta oddzielnym wnioskiem

NAZWA PROJEKTU:

Opracowanie dokumentacji przygotowawczej oraz dokumentacji technicznej dla projektu
„Rewitalizacja linii kolejowej nr 229 na odcinku Kartuzy - Sierakowice wraz z ewentualną elektryfikacją"

NAZWA I ADRES OBIEKTU BUDOWLANEGO:

Przebudowa linii kolejowej nr 229 na odcinku Kartuzy Sierakowice od km 40,918 do km 67,500

województwo pomorskie, powiat: kartuski, gminy: Kartuzy, Chmielno, Sierakowice

NAZWA ZAMAWIAJĄCEGO:

PKP Polskie Linie Kolejowe S.A.
ul. Targowa 74, 03-734 Warszawa

WYKONAWCA DOKUMENTACJI PROJEKTOWEJ:

Databout Sp. z o.o.
ul. Bitwy Warszawskiej 1920 r. 7, 02-366 Warszawa

LINIA, ODCINEK KILOMETR

LK 229
od km 40,918 do km 67,500

TYTUŁ RYSUNKU

Załącznik rysunkowy do wniosku o ULLK

TEMAT NR	DATA	SKALA	RYS. NR
PL9639	2025-12-12	1:500	ULLK_23